+12

МУНИЦИПАЛЬНЫЙ Вестник ШУШАРЫ

№11 [44] суббота, 5 сентября 2015

Газета внутригородского муниципального образования Санкт-Петербурга поселок Шушары. Официальная информация

ПОСТАНОВЛЕНИЕ

04 сентября 2015 г. № 289-П

Об определении границ прилегающих к организациям и объектам территорий, на которых не допускается розничная продажа алкогольной продукции, на территории внутригородского муниципального образования Санкт-Петербурга поселок Шушары

В соответствии с пунктом 2 и пунктом 4 статьи 16 Федерального закона от 22.11.1995 № 171-ФЗ «О государственном регулировании производства и оборота этилового спирта, алкогольной и спиртосодержащей продукции и об ограничении потребления (распития) алкогольной продукции», постановлением Правительства Российской Федерации от 27.12.2012 № 1425 «Об определении органами государственной власти субъектов Российской Федерации мест массового скопления граждан и мест нахождения источников повышенной опасности, в которых не допускается розничная продажа алкогольной продукции, а также определения органами местного самоуправления границ прилегающих к некоторым организациям и объектам территорий, на которых не допускается розничная продажа алкогольной продукции», Законом Санкт–Петербурга, от 23 сентября 2009 года № 420-79 «Об организации местного самоуправления в Санкт-Петербурге», Уставом внутригородского муниципального образования Санкт-Петербурга поселок Шушары, на основании решения Муниципального Совета Муниципального образования поселок Шушары от 27.08.2015 № 19 «Об отмене нормативных правовых актов Муниципального Совета»

Постановил:

Определить границы прилегающих территорий, на которых не допускается розничная продажа алкогольной продукции, на территории внутригородского муниципального образования Санкт-Петербурга поселок Шушары (далее – прилегающие территории) на следующих расстояниях:

от детских организаций – 50 метров;

от образовательных организаций – 50 метров;

от медицинских организаций – 50 метров;

от объектов спорта – 50 метров;

от оптовых и розничных рынков – 50 метров;

от вокзалов и аэропортов – 50 метров;

от мест массового скопления граждан, определяемых органами государственной власти Санкт-Петербурга – 50 метров;

от мест нахождения источников повышенной опасности, определяемых органами государственной власти Санкт-Петербурга, – 50 метров;

от объектов военного назначения – 50 метров.

- в отношении стационарных торговых объектов, в которых осуществляется розничная продажа алкогольной продукции при оказании услуг общественного питания – 50 метров.

2. Границы территорий, прилегающих к организациям и объектам, в отношении которых в соответствии с федеральным законодательством устанавливаются прилегающие территории, на которых не допускается розничная продажа алкогольной продукции (далее – защищаемые объекты), определяются окружностями с радиусами, соответствующими расстояниям, указанным в пункте 1 настоящего Постановления, с центром на оси каждого входа (выхода) для посетителей в здание (строение, сооружение), в котором расположены защищаемые объекты, а при наличии обособленной территории, - с центром на оси каждого входа (выхода) для посетителей на обособленную территорию.

3. Расчет расстояний до границ прилегающих территорий производится путем измерения в метрах кратчайшего расстояния по прямой линии от оси входа (выхода) для посетителей в здание (строение, сооружение), в котором расположены защищаемые объекты, а при наличии обособленной территории – от оси входа (выхода) для посетителей на обособленную территорию. При наличии нескольких входов (выходов) для посетителей расчет производится от каждого входа (выхода).

4. При нахождении входа (выхода) для посетителей в здание (строение, сооружение), внутри которого расположен стационарный торговый объект, в пределах окружности, указанной в пункте 1 настоящего Постановления, расчет расстояния в целях установления нахождения торгового объекта на прилегающей территории производится путём сложения:

- измеренного в метрах кратчайшего расстояния по прямой линии от оси входа (выхода) для посетителей в здание (строение, сооружение), в котором расположены защищаемый объект, а при наличии обособленной территории – от оси входа (выхода) для посетителей на обособленную территорию, до оси входа (выхода) в здание (строение, сооружение), в котором расположен стационарный торговый объект;

- измеренного в метрах кратчайшего расстояния по пешеходной доступности от оси входа (выхода) для посетителей в задание (строение, сооружение), в котором расположен стационарный торговый объект, до входа в стационарный торговый объект.

При нахождении стационарного торгового объекта и защищаемого объекта в помещениях одного здания (строения, сооружения), имеющих входы (выходы) для посетителей на разных сторонах данного здания (строения, сооружения) и находящихся в пределах окружности, указанных в пункте 2 настоящего Постановления, расчет расстояния в целях установления нахождения торгового объекта на прилегающей территории производится путем измерения в метрах кратчайшего расстояния по пешеходной доступности от оси входа (выхода) для посетителей в здание (строение, сооружение), в котором расположен защищаемый объект, а при наличии обособленной территории – от оси входа (выхода) для посетителей на обособленную территорию, до оси входа (выхода) в здание (строение, сооружение), в котором расположен стационарный торговый объект.

При указанных способах расчета расстояния стационарный торговый объект считается размещенным на прилегающей территории, если измеренное расстояние не превышает расстояние, указанное в пункте 1 настоящего Постановления.

5. Утвердить перечень защищаемых объектов, находящихся на территории муниципального образования поселок Шушары согласно приложению № 1 к настоящему Постановлению.

6. Утвердить схемы границ прилегающих территорий для каждого защищаемого объекта, находящегося на территории МО поселок Шушары согласно приложению № 2 к настоящему Постановлению.

7. Начальнику административно-правового отдела Местной администрации Муниципального образования поселок Шушары контролировать создание новых или прекращение деятельности защищаемых объектов, и в течение одного месяца с момента выявления указанных обстоятельств осуществить подготовку изменений (дополнений) в настоящее Постановление с целью утверждения (корректировки) схемы границ прилегающих территорий.

8. При отсутствии схемы границ прилегающих территорий к вновь созданным (выявленным) защищаемым объектам границы прилегающих территорий определяются в соответствии с пунктами 1, 2 настоящего Постановления.

9. Копию настоящего Постановления направить в Комитет по развитию предпринимательства и потребительского рынка Санкт-Петербурга не позднее 1 месяца со дня его принятия.

10. Настоящее Постановление вступает в силу после его официального опубликования в средствах массовой информации в газете «Муниципальный Вестник «Шушары».

11. Контроль за выполнением настоящего Постановления оставляю за собой.

Глава Местной администрации
Муниципального образования поселок Шушары А.Л. Ворсин

ПРИЛОЖЕНИЕ № 1

к Постановлению Местной администрацииМуниципального образования поселок Шушары
от 04.09.2015 № 289-П

Перечень защищаемых объектов, находящихся на территории муниципального образования поселок Шушары

№	Название объекта	Описательный адрес	Номер схемы границ прилегающих территорий
	Образовательные учреждения:		
1	ГБОУ средняя общеобразовательная школа № 93 Пушкинского района Санкт-Петербурга	п. Шушары, ул. Школьная дом 19	1
2	ГБОУ средняя общеобразовательная школа № 257 Пушкинского района Санкт-Петербурга	ж/р Новая Ижора, Волховская ул., дом 3	2
3	ГБОУ средняя общеобразовательная школа № 297 Пушкинского района Санкт-Петербурга	с/з Детскосельский, Центральная ул., дом 6, Лит. А	3
4	ГБОУ средняя общеобразовательная школа № 459 Пушкинского района Санкт-Петербурга	п. Шушары, Первомайская ул., дом 6	4
5	ГБОУ средняя общеобразовательная школа № 460 Пушкинского района Санкт-Петербурга	п. Ленсоветовский, дом 19	5
6	ГБОУ средняя общеобразовательная школа № 511 Пушкинского района Санкт-Петербурга	ж/р Славянка, Колпинское шоссе, дом 20, корпус 3	6
7	ГБОУ средняя общеобразовательная школа № 604 Пушкинского района Санкт-Петербурга	ж/р Славянка, Изборская ул., дом 4, корпус 2	7
8	ГБОУ средняя общеобразовательная школа № 645 Пушкинского района Санкт-Петербурга	ж/р Славянка, Ростовская ул., дом 23, корпус 2	8
9	Академия менеджмента и агробизнеса нечерноземной зоны РФ, ФГОУ ДО	п. Шушары, Пушкинская ул., дом 12	9
10	Учебно-гостиничный комплекс «Пушкинский» Санкт-Петербургской академии управления и экономики	п. Шушары, Первомайская ул., дом 1	10
	Дошкольные организации:		
11	ГБДОУ детский сад № 35 Пушкинского района Санкт-Петербурга	ж/р Славянка, Полоцкая ул., дом 14, Корпус 4	11
12	ГБДОУ детский сад № 36 Пушкинского района Санкт-Петербурга	ж/р Славянка, Полоцкая ул., дом 4, Корпус 3	12
13	ГБДОУ детский сад № 37 Пушкинского района Санкт-Петербурга	п. Шушары, Пушкинская ул., дом 42	13
14	ГБДОУ детский сад № 38 Пушкинского района Санкт-Петербурга	п. Шушары, Вишерская ул., дом 3, корпус 1	14
15	ГБДОУ детский сад № 39 комбинированного вида Пушкинского района Санкт-Петербурга	п. Шушары, Первомайская ул., дом 7	15
16	ГБДОУ детский сад № 40 Пушкинского района Санкт-Петербурга	ж/р Новая Ижора, Лангеловская ул., д. 8	16
17	ГБДОУ детский сад № 41 Пушкинского района Санкт-Петербурга	ж/р Славянка, Колпинское шоссе, дом 12, корпус 3	17
18	ГБДОУ детский сад № 42 Пушкинского района Санкт-Петербурга	ж/р Новая Ижора, Волховская ул., дом 1	18
19	ГБДОУ детский сад № 43 Пушкинского района Санкт-Петербурга	ж/р Славянка, Колпинское ш., д. 34, корп. 4	19
20	ГБДОУ детский сад № 44 Пушкинского района Санкт-Петербурга	ж/р Славянка, ул. Изборская, д. 2, корп. 2	20
21	ГБДОУ детский сад № 45 Пушкинского района Санкт-Петербурга	ж/р Славянка, ул. Ростовская, д.25, кор.1	21
22	ГБДОУ детский сад № 46 Пушкинского района Санкт-Петербурга	ж/р Славянка, ул. Ростовская, д.24, кор.2	22
23	ГБДОУ Дошкольное отделение школы № 460 Пушкинского района Санкт-Петербурга	пос. Ленсоветовский , дом 5, литер А	23
24	ГБДОУ Дошкольное отделение школы № 297 Пушкинского района Санкт-Петербурга	с/з Детскосельский, Колпинское ш., д. 15	24
	Медицинские учреждения:		
25	Поликлиническое отделение поселка Шушары городской поликлиники № 60 Пушкинского района Санкт-Петербурга	п. Шушары, Первомайская ул., дом 20	25
26	Поликлиническое отделение ж/р Славянка городской поликлиники № 60 Пушкинского района Санкт-Петербурга	ж/р Славянка, Галицкая ул., дом 2, Корпус 1	26
27	Поликлиническое отделение поселка Ленсоветовский городской поликлиники № 60 Пушкинского района Санкт-Петербурга	пос. Ленсоветовский, дом 246	27
	Культурные объекты:		
28	Филиал № 9 библиотеки им. Д.Н. Мамина-Сибиряка МФЦ Подростково-молодежный клуб «Шушары»	п. Шушары, Валдайская ул., дом 9	28
29	Церковь Воскресения Христова, Воскресная школа	п. Шушары, Пушкинская ул., д. 8	29
	Вокзалы:		
30	Ж/д вокзал (станция, платформа) Шушары	Санкт-Петербург, станция Шушары	30

Схема № 1
ГБОУ СОШ № 93
Пушкинского района СПБ

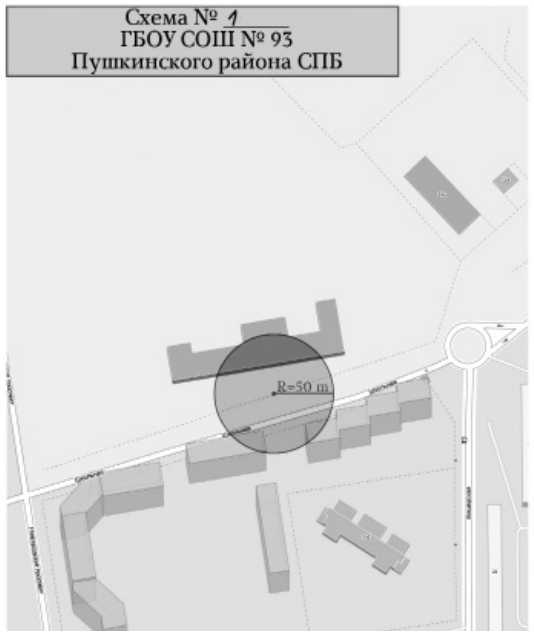

Схема № 2
ГБОУ СОШ № 257
Пушкинского района СПБ

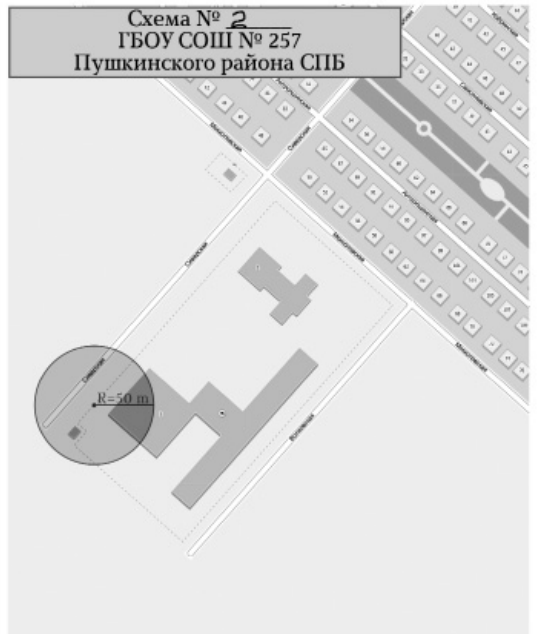

Схема № 3
ГБОУ СОШ № 297
Пушкинского района СПБ

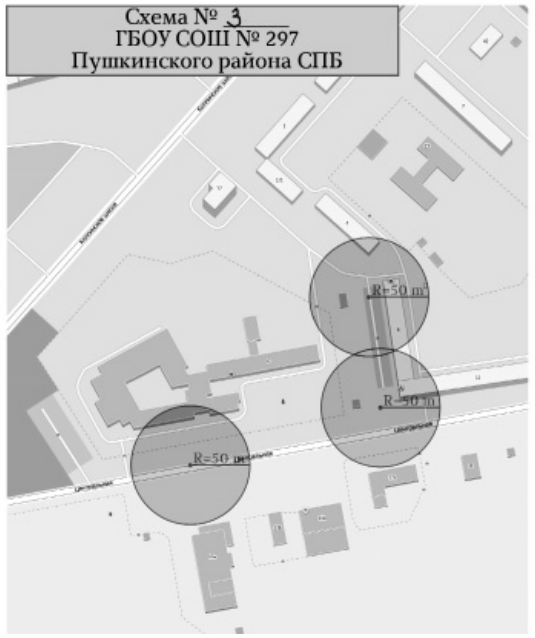

Схема № 4
ГБОУ СОШ № 459
Пушкинского района СПБ

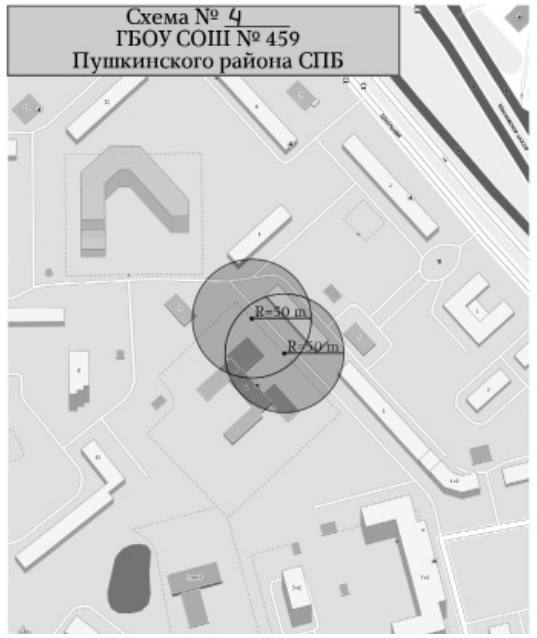

Схема № 5
ГБОУ СОШ № 460
Пушкинского района СПБ

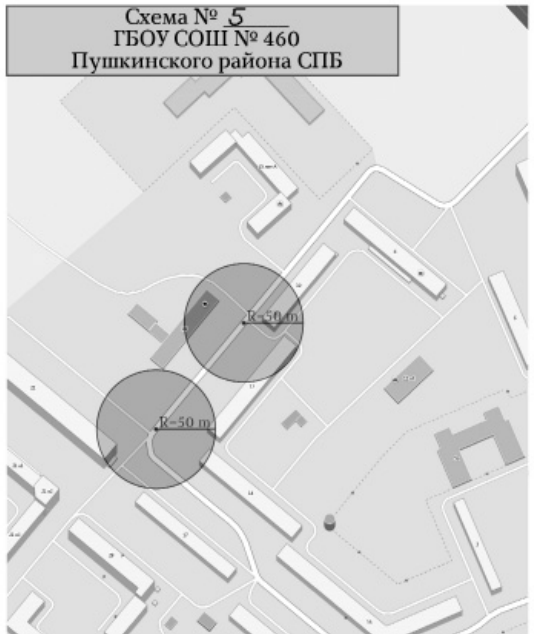

Схема № 6
ГБОУ СОШ № 511
Пушкинского района СПБ

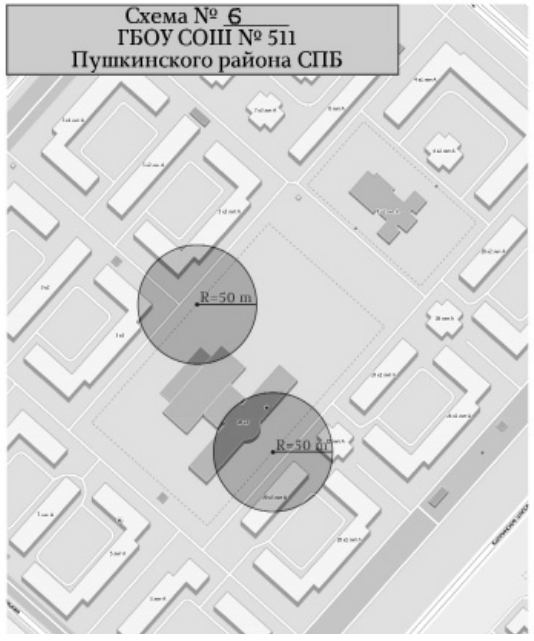

Схема № 7
ГБОУ СОШ № 604
Пушкинского района СПБ

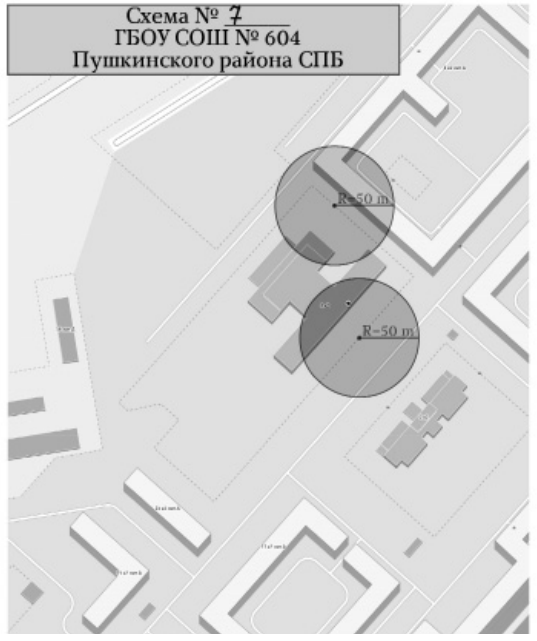

Схема № 8
ГБОУ СОШ № 645
Пушкинского района СПБ

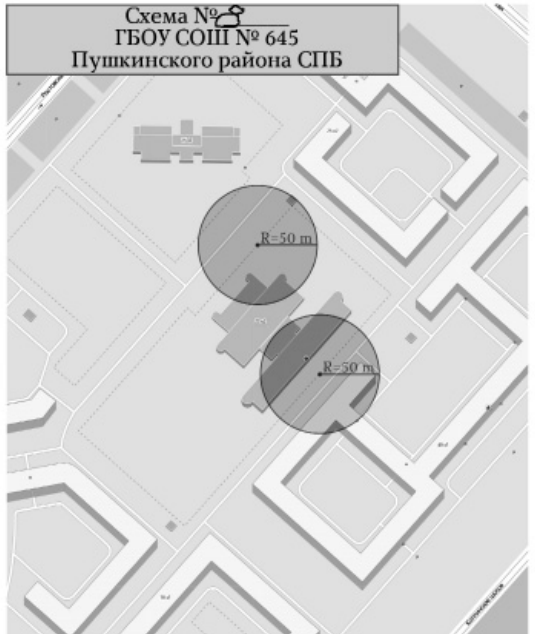

Схема № 9
Академия менеджемента и агробизнеса нечерноземной зоны РФ, ФГОУ ДО

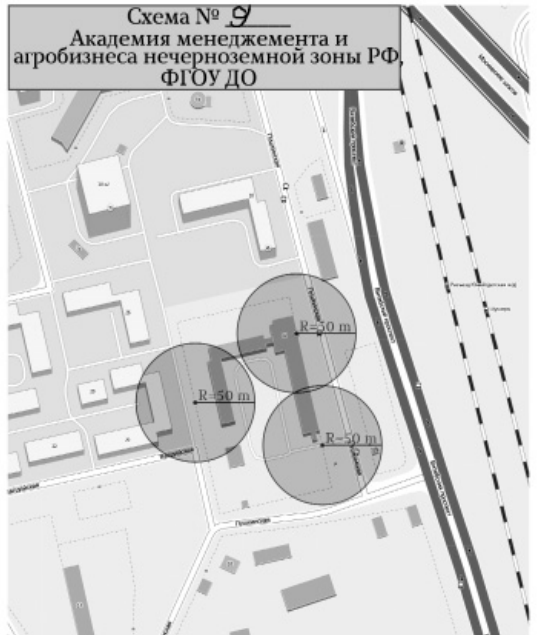

Схема № 10
Учебно-гостиничный комплекс "Пушкинский" Санкт-Петербургского университета управления и экономики

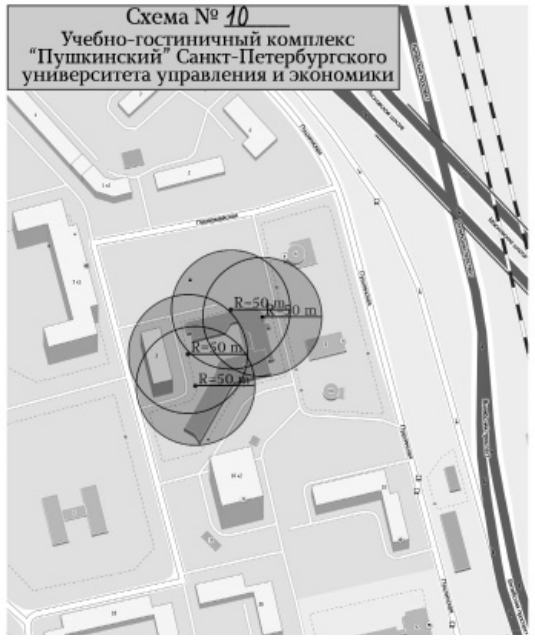

Схема № 11
ГБДОУ детский сад № 35
Пушкинского района СПБ

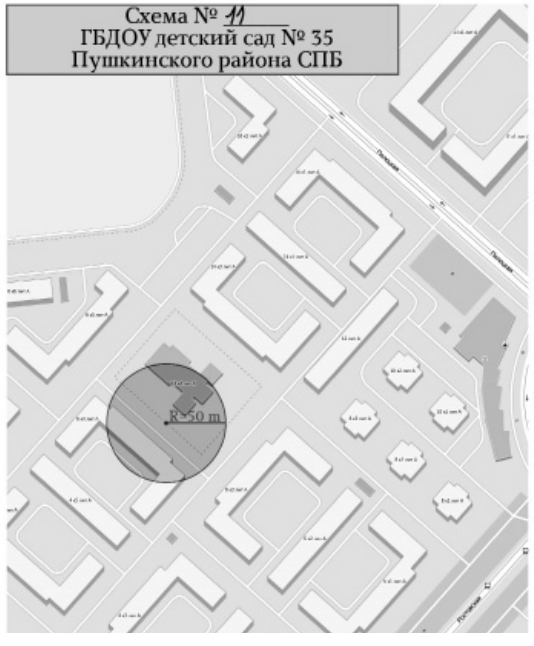

Схема № 12
ГБДОУ детский сад № 36
Пушкинского района СПБ

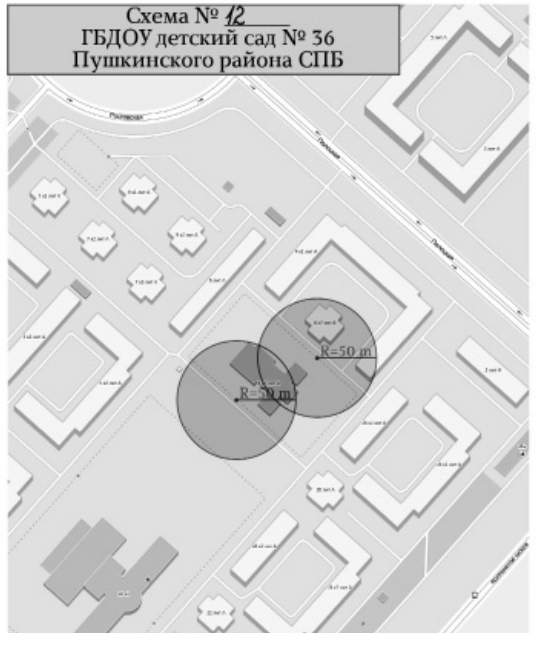

Схема № 13
ГБДОУ детский сад № 37
Пушкинского района СПБ

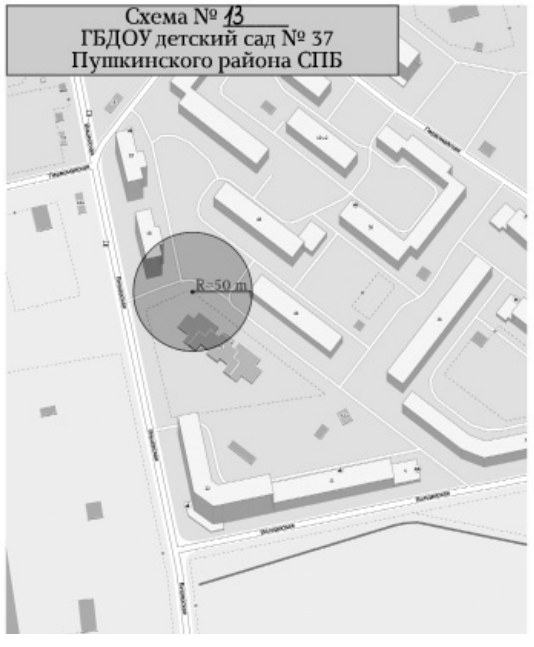

Схема № 14
ГБДОУ детский сад № 38
Пушкинского района СПБ

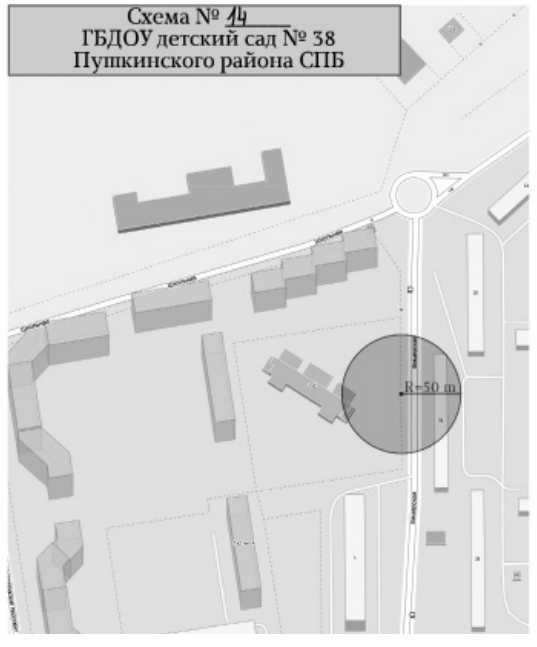

Схема № 15
ГБДОУ детский сад № 39
комбинированного типа
Пушкинского района СПБ

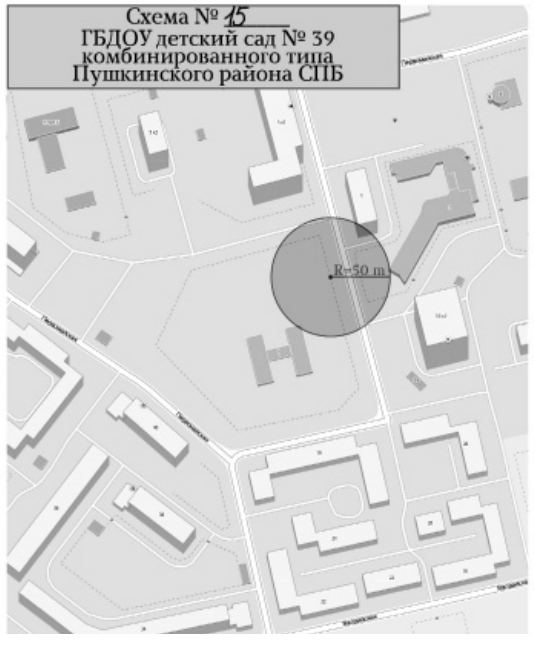

Схема № 16
ГБДОУ детский сад № 40
Пушкинского района СПб

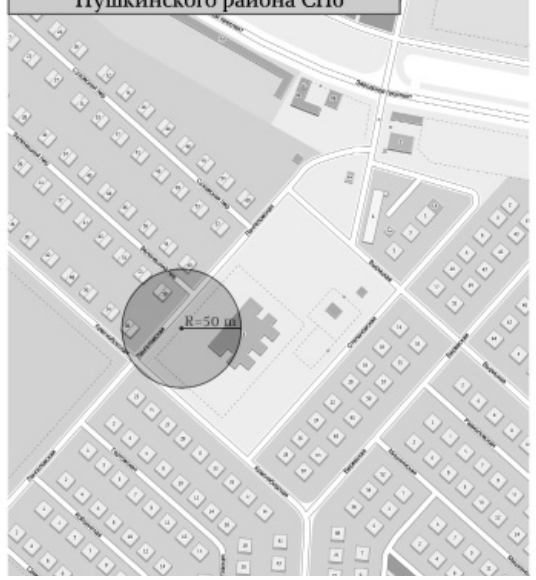

Схема № 17
ГБДОУ детский сад № 41
Пушкинского района СПБ

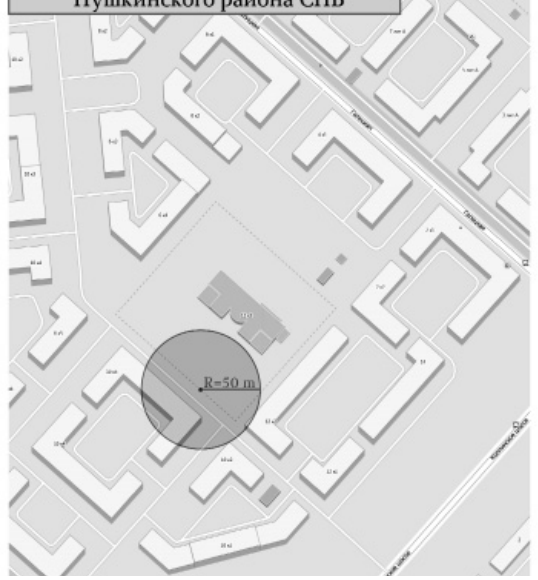

Схема № 18
ГБДОУ детский сад № 42
Пушкинского района СПБ

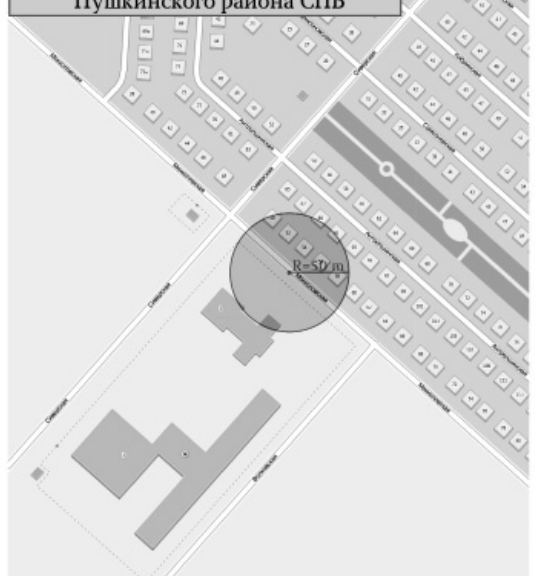

Схема № 19
ГБДОУ детский сад № 43
Пушкинского района СПБ

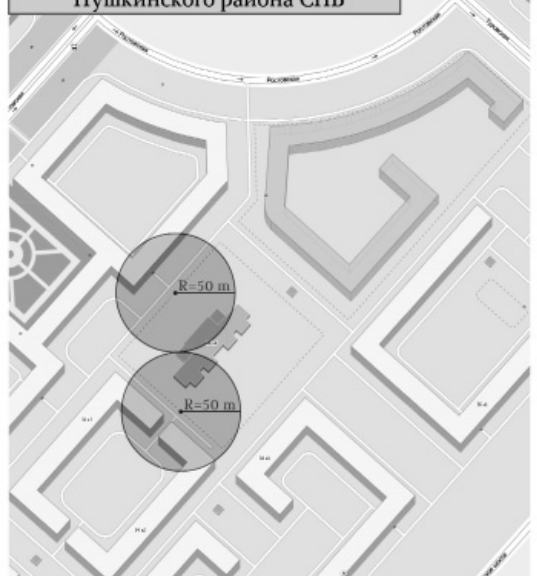

Схема № 20
ГБДОУ детский сад № 44
Пушкинского района СПБ

Схема № 21
ГБДОУ детский сад № 45
Пушкинского района СПБ

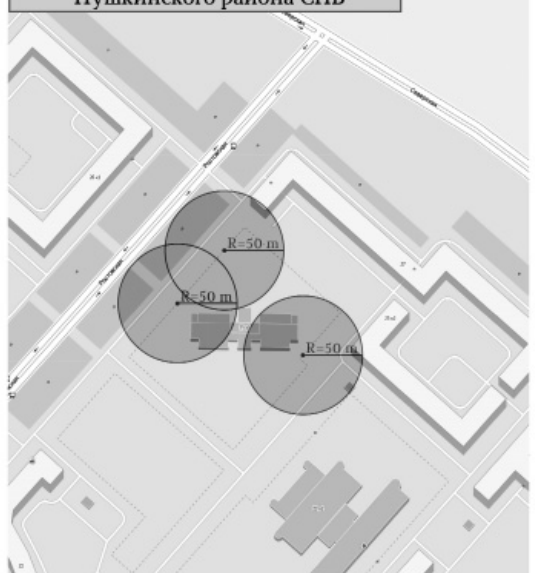

Схема № 22
ГБДОУ детский сад № 46
Пушкинского района СПБ

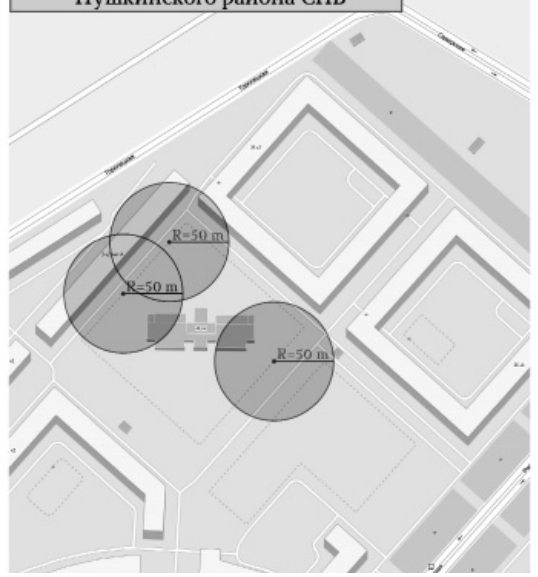

Схема № 23
ГБДОУ дошкольное отделение
школы № 460
Пушкинского района СПБ

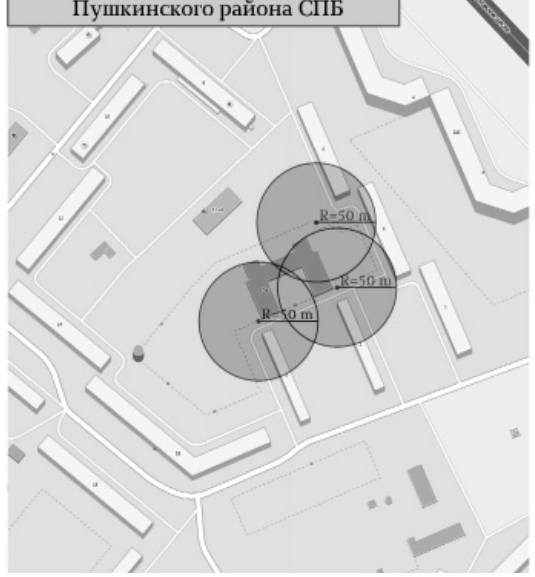

Схема № 24
ГБДОУ дошкольное отделение
школы № 297
Пушкинского района СПБ

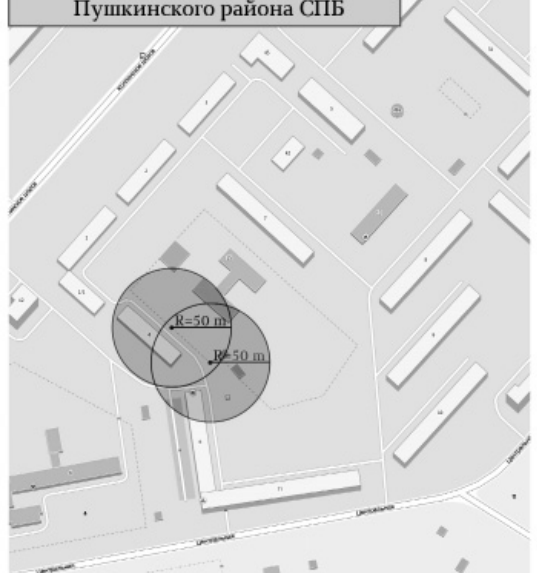

Схема № 25
Поликлиническое отделение поселка
Шушары городской поликлиники № 60
Пушкинского района СПБ

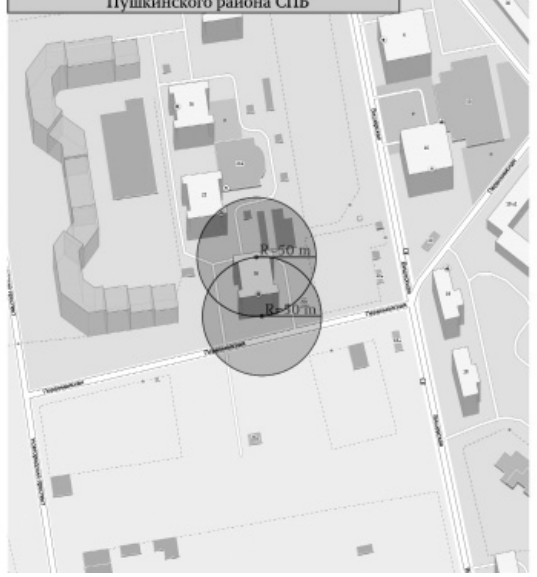

Схема № 26
Поликлиническое отделение ЖР
Славянка городской поликлиники № 60
Пушкинского района СПБ

Схема № 27
Поликлиническое отделение поселка
Ленсоветовский городской поликлиники № 60
Пушкинского района СПБ

Схема № 28
Филиал № 9 библиотеки им.Д.Н.Мамина-Сибиряка
МФЦ
Подростково-молодежный клуб "Шушары"

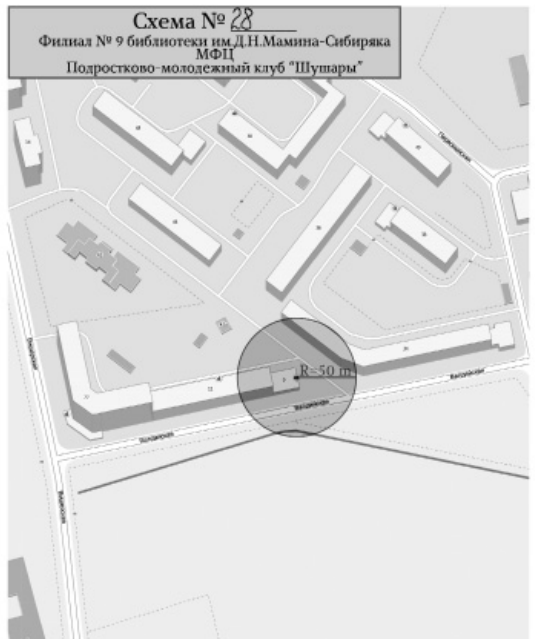

Схема № 29
Церковь Воскресения Христова,
Воскресная школа

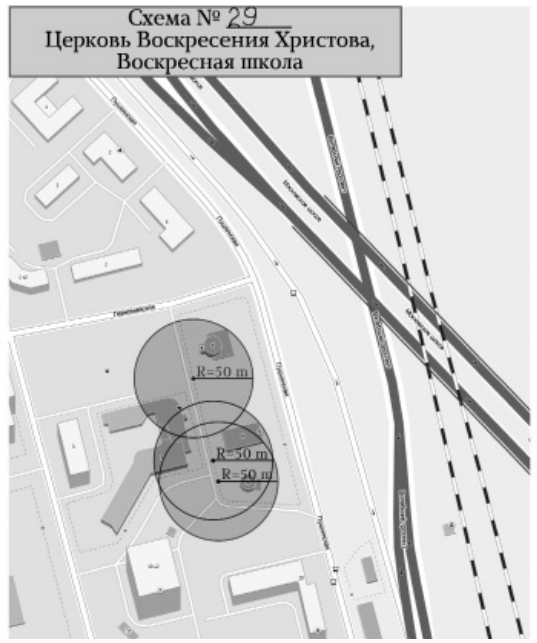

Схема № 30
Ж/Д станция "Шушары"

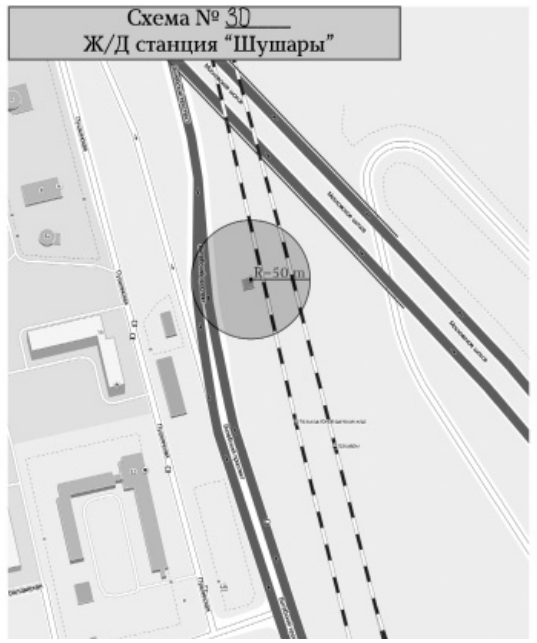

РЕШЕНИЕ

от 27 августа 2015 г. № 19

Об отмене нормативно-правовых актов Муниципального Совета

В соответствии со статьей 48 Федерального закона от 06.10.2003 № 131-ФЗ «Об общих принципах организации местного самоуправления в Российской Федерации», на основании заключения Юридического комитета администрации Губернатора Санкт-Петербурга от 16.07.2015 № 15-30-696/15-0-0 и от 10.08.2015 № 15-30-740/15-0-0

Муниципальный Совет РЕШИЛ:

1. Признать утратившим силу решение Муниципального Совета от 21.05.2015 № 13 «Об определении границ прилегающих к организациям и объектам территорий, на которых не допускается розничная продажа алкогольной продукции на территории внутригородского муниципального образования Санкт-Петербурга поселок Шушары» (далее – Решение МС от 21.05.2015 № 13).
2. Признать утратившим силу решение Муниципального Совета от 16.06.2014 № 28 «Об утверждении Положения «О порядке учета зеленых насаждений внутриквартальных территорий муниципального образования поселок Шушары» (далее - Решение МС от 16.06.2014 № 28) .
3. Признать утратившим силу решение Муниципального Совета от 25.09.2014 № 43 «Об утверждении Положения «О Муниципальном Совете муниципального образования поселок Шушары» в новой редакции» (далее - Решение МС от 25.09.2014 № 43).
4. Главе Местной администрации А.Л.Ворсину постановлением утвердить «Порядок определения границ прилегающих к организациям и объектам территорий, на которых не допускается розничная продажа алкогольной продукции на территории внутригородского муниципального образования Санкт-Петербурга поселок Шушары» и Положение «О порядке учета зеленых насаждений внутриквартальных территорий муниципального образования поселок Шушары» в кратчайшие сроки.
5. Копию постановления об утверждении «Порядка определения границ прилегающих к организациям и объектам территорий, на которых не допускается розничная продажа алкогольной продукции, на территории внутригородского муниципального образования Санкт-Петербурга поселок Шушары» направить в Комитет по развитию предпринимательства и потребительского рынка Санкт-Петербурга и в адрес Главы муниципального образования не позднее 1 месяца со дня утверждения.
6. Настоящее Решение вступает в силу после его официального опубликования (обнародования) в муниципальной газете «Муниципальный Вестник «Шушары» и на сайте: мошушары.рф
7. Направить настоящее решение в Юридический комитет администрации Губернатора Санкт-Петербурга для включения в Регистр.
8. Контроль за выполнением настоящего Решения возложить на Главу муниципального образования – Председателя Муниципального Совета Р.В.Тихомирова.

Глава муниципального образования -
Председатель Муниципального Совета **Р.В.Тихомиров**

ПОСТАНОВЛЕНИЕ

04 сентября 2015 г. № 290-П

Об утверждении Положения «О порядке учета зеленых насаждений внутриквартальных территорий муниципального образования поселок Шушары»

Руководствуясь Федеральным Законом от 06 октября 2003 года № 131-ФЗ «Об общих принципах организации местного самоуправления в Российской Федерации», Законом Санкт-Петербурга от 23 сентября 2009 года № 420-79 «Об организации местного самоуправления в Санкт-Петербурге» и Законом Санкт-Петербурга от 28.06.2010 № 396-88 «О зеленых насаждениях в Санкт-Петербурге», на основании решения Муниципального Совета Муниципального образования поселок Шушары от 27.08.2015 № 19 «Об отмене нормативных правовых актов Муниципального Совета»

Постановил:

1. Утвердить Положение «О порядке учета зеленых насаждений внутриквартальных территорий муниципального образования поселок Шушары» согласно Приложениям № 1 к настоящему постановлению.

2. Утвердить форму Муниципального реестра зеленых насаждений внутриквартальных территорий муниципального образования поселок Шушары согласно Приложения № 2 к настоящему постановлению.

3. Постановление вступает в силу с момента его опубликования (обнародования).

4. Контроль за исполнением настоящего постановления оставляю за собой.

Глава Местной администрации
Муниципального образования поселок Шушары **А.Л. Ворсин**

ПРИЛОЖЕНИЕ № 1

к Постановлению главы Местной администрации Муниципального образования поселок Шушары
от «04» сентября 2015 года № 290-П

ПОЛОЖЕНИЕ
О порядке учета зеленых насаждений внутриквартальных территорий муниципального образования поселок Шушары

1. Общие положения

1.1. Учет зеленых насаждений внутриквартального озеленения на территории внутригородского муниципального образования поселок Шушары (далее - учет зеленых насаждений) осуществляется в целях получения и поддержания в актуальном состоянии достоверных данных о количественных показателях зеленых насаждений внутриквартального озеленения на территории муниципального образования и Санкт-Петербурга.

1.2. Объектами учета являются зеленые насаждения внутриквартального озеленения – совокупность древесных, кустарниковых, травянистых растений и цветников на территориях зеленых насаждений внутриквартального озеленения, расположенных в границах кварталов, занятых зелеными насаждениями или предназначенные для озеленения, не имеющих непосредственного выхода к объектам улично-дорожной сети.

1.3. Результаты учета зеленых насаждений отражаются в муниципальном реестре зеленых насаждений внутриквартального озеленения внутригородского муниципального образования поселок Шушары (далее - муниципальный реестр зеленых насаждений).

2. Организация учета зеленых насаждений

2.1. Учет зеленых насаждений организуется Местной администрацией внутригородского муниципального образования поселок Шушары (далее - Местная администрация).

2.2. Учет зеленых насаждений осуществляется путем проведения обследований зеленых насаждений, расположенных на территории муниципального образования, и включения полученных при обследовании данных о количественных показателях зеленых насаждениях в муниципальный реестр зеленых насаждений.

2.3. Включать полученные при обследовании данные о количественных показателях зеленых насаждениях в муниципальный реестр зеленых насаждений ежегодно в срок до 01 ноября.

2.4. Обследование зеленых насаждений и включение полученных при обследовании данных о количественных показателях зеленых насаждениях в муниципальный реестр зеленых насаждений проводится ежегодно в срок до 31 декабря.

2.5. Муниципальный реестр зеленых насаждений утверждается Главой Местной администрации ежегодно в срок до 1 марта (Приложение №2).

2.6. В течение десяти рабочих дней после утверждения муниципального реестра зеленых насаждений, Местная администрация направляет в Комитет по благоустройству Санкт-Петербурга выписку из муниципального реестра зеленых насаждений, содержащую сведения об общей площади зеленых насаждений, а также о количестве учетных объектов.

2.7. Ведение муниципального реестра зеленых насаждений осуществляется на электронном и бумажном носителях по форме согласно Приложению № 2 к настоящему Положению.

2.8. Хранение муниципального реестра зеленых насаждений осуществляется Местной администрацией в течение 5 лет.

2.9. Результаты учета зеленых насаждений являются общедоступными и размещаются Местной администрацией на официальном сайте в сети Интернет «http://мошушары.рф» и опубликовываются (обнародуются) в официальной информационной газете муниципального образования Санкт-Петербурга поселок Шушары «Муниципальный Вестник «Шушары».

ПРИЛОЖЕНИЕ № 2

к Постановлению главы Местной администрации Муниципального образования поселок Шушары
от «04» сентября 2015 года № 290-П

МУНИЦИПАЛЬНЫЙ РЕЕСТР ЗЕЛЕНЫХ НАСАЖДЕНИЙ
муниципального образования поселок Шушары

№ п/п	Наименование учетной единицы	Единица измерения	
		кв.м.	шт.
1.	Общая площадь зелёных насаждений, в том числе:		
1.1.	Под газонами		
1.2.	Под кустарниками		
1.3.	Под деревьями		
1.4.	Под цветниками		
2.	Количество деревьев		
3.	Количество кустарников		
4.	Количество цветов		

Газета «Муниципальный Вестник Шушары» зарегистрирована управлением Федеральной службы по надзору в сфере связи, информационных технологий и массовых коммуникаций по Санкт-Петербургу и Ленинградской области.

Для читателей 12+.
Свидетельство о регистрации ПИ № ТУ78-01279 от 04.02.2013 г. Управлением Федеральной службы по надзору в сфере связи, информационных технологий и массовых коммуникаций по Санкт-Петербургу и Ленинградской области.

Учредитель: Муниципальный Совет муниципального образования поселок Шушары (196626, СПб, п.Шушары, ул.Школьная, д. 5, лит А), Местная администрация муниципального образования поселок Шушары (196626, СПб, п.Шушары, ул.Школьная, д. 5, лит А)

Издатель: ЗАО «ИД «Экстра-Балт»
Генеральный директор: Ивлева Е.А.
Главный редактор: Галицын А.В.
Выпускающий редактор: Зайцев Б.Б.
Дизайн, верстка: Мирошник Я.В.
Тираж: 100 экз.

Адрес редакции: 196626, СПб, п.Шушары, ул. Школьная, д. 5, лит А
Тел.: (812) 438-59-58, факс (812) 339-43-91
e-mail: ms7263486@mail.ru и 4511497@mail.ru

Адрес издателя: 198216, Санкт-Петербург, Ленинский пр., д. 139, лит. А, оф. 229. Тел.: 603-27-30, 603-27-31, 603-27-32.
Отпечатано в типографии АО «Первая Образцовая типография», филиал СПб ГК. 198216, СПб, Ленинский пр., 139, лит. А.

Заказ № 1582
Сдача номера по графику: 20.00, 04.09.2015,
фактически: 20.00, 04.09.2015.
Дата выхода газеты: 05.09.2015.

Служба распространения: +7 (812) 458-73-35. Распространяется бесплатно.
Интернет-версия газеты: мошушары.рф
E-mail: ms7263486@mail.ru и 4511497@mail.ru

Перепечатка, использование материалов частично или полностью без разрешения редакции запрещены. Точка зрения обозревателей необязательно совпадает с мнением редакции.
Карты: openstreetmap.org.